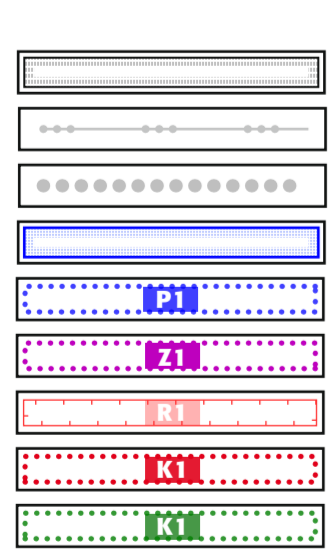


VÝKRES PŘEDPOKLÁDANÝCH ZÁBORŮ PŮDNÍHO FONDU- ODŮVODNĚNÍ ÚP PAVLOVICE U KOJETÍNA

M 1 : 5 000
ŘÍJEN 2020



základní členění území

řešené území (obec Pavlovice u Kojetína, okres Prostějov, Olomoucký kraj)

hranice katastrálních území

hranice území kraje

hranice zastavěného území

plochy přestavby

zastavitelné plochy

plochy územních rezerv

plochy opatření nestavební povahy - vymezení ÚSES

plochy opatření nestavební povahy

stávající kultury ZPF

orná půda

TTP (trvalé travní porosty)

zahrady

BPEJ a investice do půdy

hranice BPEJ

označení BPEJ / třídy ochrany ZPF

zemědělské půdy ve I. stupni přednosti v ochraně ZPF

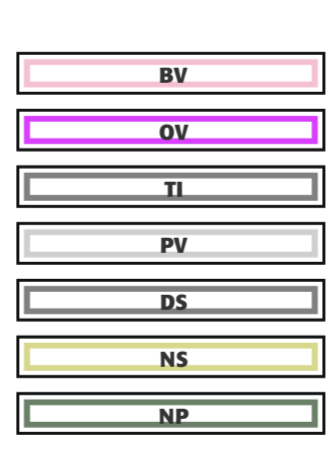
zemědělské půdy ve II. stupni přednosti v ochraně ZPF

investice do půdy za účelem zlepšení půdní úrodnosti

hlavní meliorační zařízení (HMZ) - zatravněné

PUPFL

plochy PUPFL (pozemky určené k plnění funkcí lesa)



návrh urbanistické koncepce (plochy s rozdílným využitím)

plochy bydlení - v rodinných domech - venkovské (BV)

plochy občanského vybavení - veřejná infrastruktura (OV)

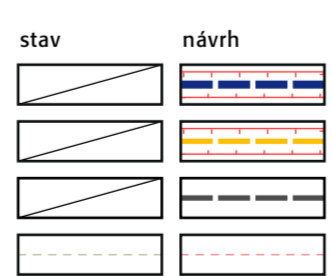
plochy technické infrastruktury (TI)

plochy veřejných prostranství (PV)

plochy dopravní infrastruktury - silniční (DS)

plochy smíšené nezastavěného území (NS)

plochy přírodní (NP)



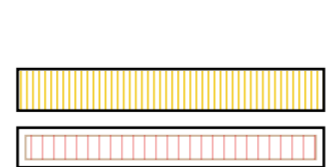
koncepce dopravní infrastruktury, zajištění prostupnosti krajinou

silnice II. třídy / úprava trasy silnice II. třídy - osa a hranice koridoru

silnice III. třídy / úprava trasy silnice III. třídy - osa a hranice koridoru

místní a účelové komunikace

účelové komunikace - polní cesty



jiné údaje

stávající areály výroby

zastavitelné plochy vymezené v díve platné ÚPD

Záznam o účinnosti - Územní plán Pavlovice u Kojetína	
správní orgán vydávající územní plán	Zastupitelstvo obce Pavlovice u Kojetína <small>označení správního orgánu</small>
datum nabytí účinnosti územního plánu	<small>datum nabytí účinnosti</small> -----
oprávněná úřední osoba pořizovatele	odd. územního plánování, úřadu územního plánování a památkové péče Magistrát města Prostějova <small>úřad územního plánování</small> Ing. Ivana Nováková <small>podpis a přímek</small> vedoucí oddělení územního plánování <small>funkce</small>
projektant	<small>razítka a podpis</small> ----- Ing. arch. Tomáš Pejpek Na zákopě 322/62 779 00 Olomouc