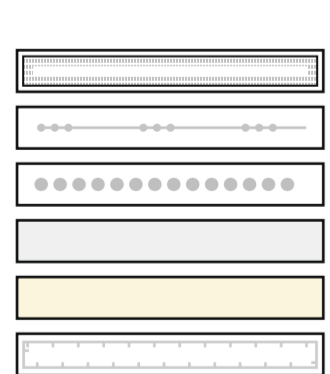
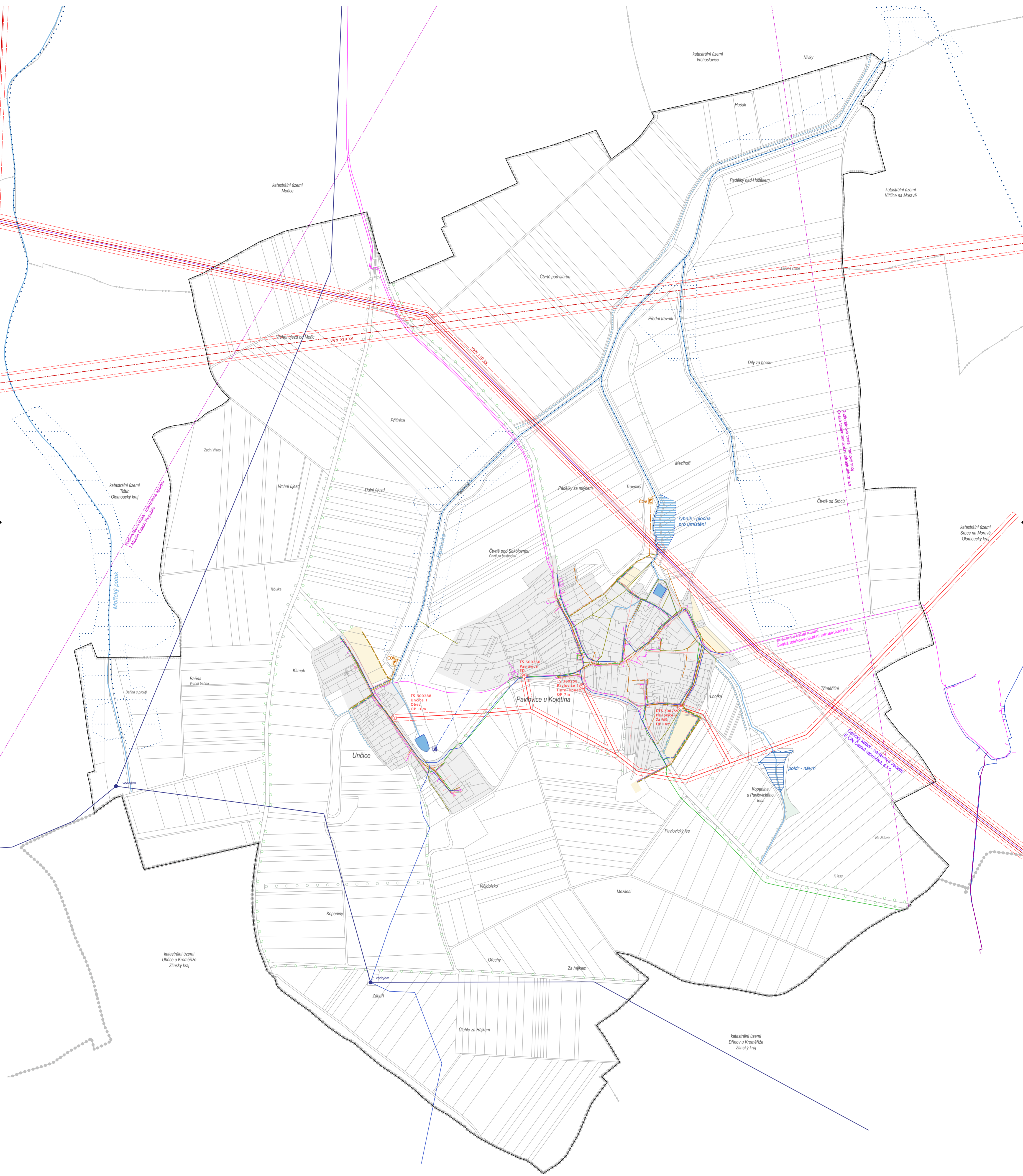
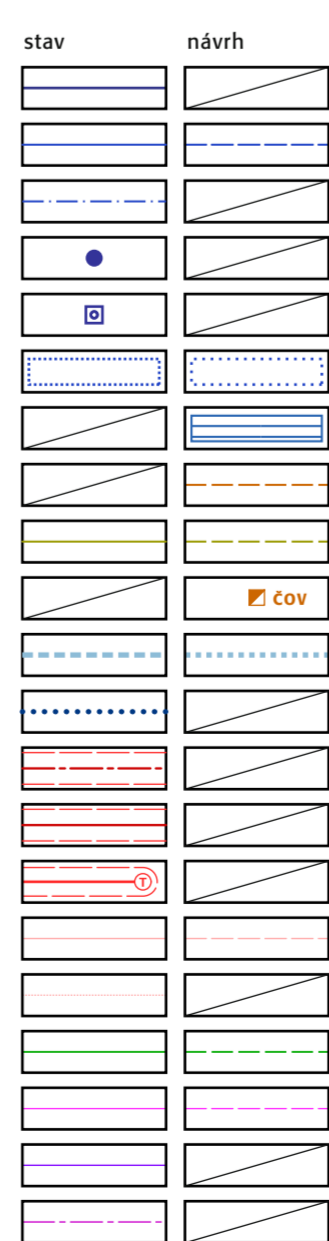


KONCEPCE TECHNICKÉ INFRASTRUKTURY - ÚP PAVLOVICE U KOJETÍNA

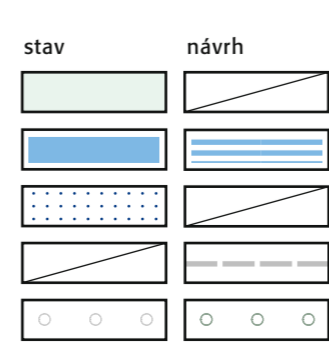
M 1 : 5 000
ŘÍJEN 2020



ZÁKLADNÍ ČLENĚNÍ ÚZEMÍ
řešené území (obec Pavlovice u Kojetína, okres Prostějov, Olomoucký kraj)
hranice katastrálních území
hranice území kraje
zastavěné území
zastavitelné plochy
plochy a koridory územních rezerv



KONCEPCE TECHNICKÉ INFRASTRUKTURY
vodovod pro veřejnou potřebu - zásobovací řady
vodovod pro veřejnou potřebu - distribuční řady
vodovod pro zásobování zemědělské farmy
technologický objekt zásobování vodou - vodojem
technologický objekt zásobování vodou - ČS zemědělské farmy
vodní nádrž umělá / plocha pro umístění umělé vodní nádrže
poldr
řada veřejné stokové sítě - jednotná a splašková kanalizace
řada veřejné stokové sítě - dešťová kanalizace
čistírna odpadních vod
odvodňovací příkop
hlavní meliorační zařízení (HMZ)
nadzemní vedení elektro VVN 220 kV (včetně OP)
nadzemní vedení elektro VVN 110 kV (včetně OP)
nadzemní vedení elektro VN 22 kV a trafostanice (včetně OP)
vedení elektro NN
veřejné osvětlení *
STL plynovod
telekomunikační kabel přístupové sítě
optický kabel nadzemní
radiový spoj - radioreléová trasa
Pozn.: hydranty nejsou vyznačeny.



DOPLŇUJÍCÍ INFORMACE
plochy PUPFL (pozemky určené k plnění funkce lesa)
vodní toky a plochy
investice do půdy za účelem zlepšení půdní úrodnosti
osa dopravního koridoru (úpravy tras silnic II. a III. třídy)
liniové zeleň
* orientační zákras

Záznam o účinnosti - Územní plán Pavlovice u Kojetína	
správní orgán vydávající územní plán	Zastupitelstvo obce Pavlovice u Kojetína <small>osazení správního orgánu</small>
datum nabytí účinnosti územního plánu	<small>datum nabytí účinnosti</small>
oprávněná úřední osoba pořizovatele	odd. územního plánování, úřadu územního plánování odboru územního plánování a památkové péče Magistrát města Prostějova <small>úřad územního plánování</small>
	Ing. Ivana Nováková <small>ředitelka odboru</small>
	vedoucí oddělení územního plánování <small>funkce</small>
	<small>razítka a podpis</small>
projektant	Ing. arch. Tomáš Pejpek Na zákopě 322/62 779 00 Olomouc
	<small>Ing. arch. Tomáš Pejpek autorizovaný architekt ČKA 02 718</small>