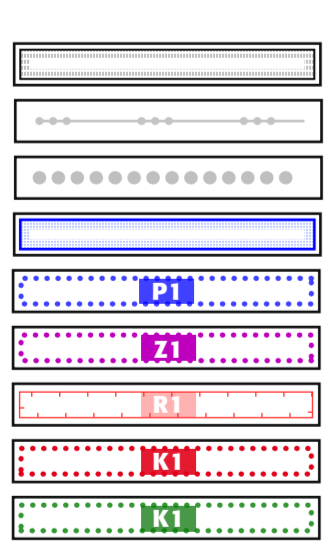


NÁVRH PRO VEŘEJNÉ PROJEDNÁNÍ VÝKRES PŘEDPOKLÁDANÝCH ZÁBORŮ PŮDNÍHO FONDU- ODŮVODNĚNÍ ÚP PAVLOVICE U KOJETÍNA

M 1 : 5 000
DUBEN 2020

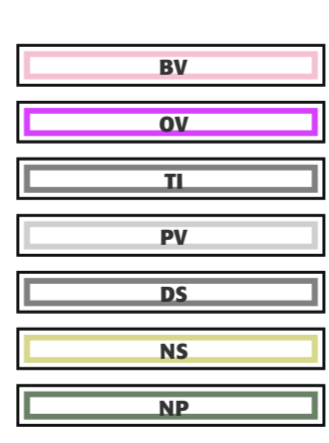


základní členění území
řešené území (obec Pavlovice u Kojetína, okres Prostějov, Olomoucký kraj)
hranice katastrálních území
hranice území kraje
hranice zastavěného území
plochy přestavby
zastavitelné plochy
plochy územních rezerv
plochy opatření nestavební povahy - vymezení ÚSES
plochy opatření nestavební povahy

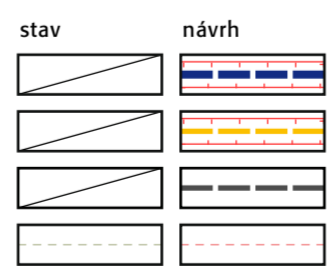
stávající kultury ZPF
orná půda
TTP (trvalé travní porosty)
zahrady

BPEJ a investice do půdy
hranice BPEJ
označení BPEJ / třídy ochrany ZPF
zemědělské půdy ve I. stupni přednosti v ochraně ZPF
zemědělské půdy ve II. stupni přednosti v ochraně ZPF
investice do půdy za účelem zlepšení půdní úrodnosti
hlavní meliorační zařízení (HMZ) - zatravněné

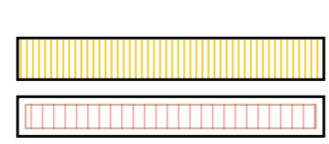
PUPFL
plochy PUPFL (pozemky určené k plnění funkcí lesa)



návrh urbanistické koncepce (plochy s rozdílným využitím)
plochy bydlení - v rodinných domech - venkovské (BV)
plochy občanského vybavení - veřejná infrastruktura (OV)
plochy technické infrastruktury (TI)
plochy veřejných prostranství (PV)
plochy dopravní infrastruktury - silniční (DS)
plochy smíšené nezastavěného území (NS)
plochy přírodní (NP)



koncepce dopravní infrastruktury, zajištění propustnosti krajiny
silnice II. třídy / úprava trasy silnice II. třídy - osa a hranice koridoru
silnice III. třídy / úprava trasy silnice III. třídy - osa a hranice koridoru
místní a účelové komunikace
účelové komunikace - polní cesty



jiné údaje
stávající areály výroby
zastavitelné plochy vymezené v díve platné ÚPD

Záznam o účinnosti - Územní plán Pavlovice u Kojetína	
správní orgán vydávající územní plán	Zastupitelstvo obce Pavlovice u Kojetína <small>označení správního orgánu</small>
datum nabytí účinnosti územního plánu	<small>datum nabytí účinnosti</small> odd. územního plánování, úřadu územního plánování a památkové péče Magistrát města Prostějova <small>úřad územního plánování</small>
oprávněná úřední osoba pořizovatele	Ing. Ivana Nováková <small>podpis a přetisk</small> vedoucí oddělení územního plánování <small>funkce</small>
projektant	<small>razítka a podpis</small> Ing. arch. Tomáš Pejpek Na zákopě 322/62 779 00 Olomouc