

# NÁVRH VÝKRES ŠIRŠÍCH VZTAHŮ ODŮVODNĚNÍ ÚP PAVLOVICE U KOJETÍNA

M 1 : 100 000  
DUBEN 2020

## základní členění území

řešené území (Obec Pavlovice u Kojetína, okres Prostějov, Olomoucký kraj)

hranice správních území obcí

hranice správních území obcí s rozšířenou působností

hranice krajů

zastavitelné plochy (v řešeném území)

## dopravní koridory nadmístního významu

silnice II. třídy + označení \*

## koridory technické infrastruktury nadmístního významu

vedení elektro VVN 220 kV \*

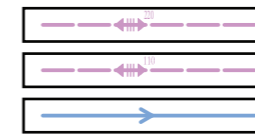

vedení elektro VVN 110 kV \*

zásobovací vodovodní řad \*

## stanovení zásad pro ochranu a exploataci ložisek nerostných surovin

chráněné ložiskové území \*

\* jevy jejichž závaznost je stanovena v ZÚR Olomouckého kraje

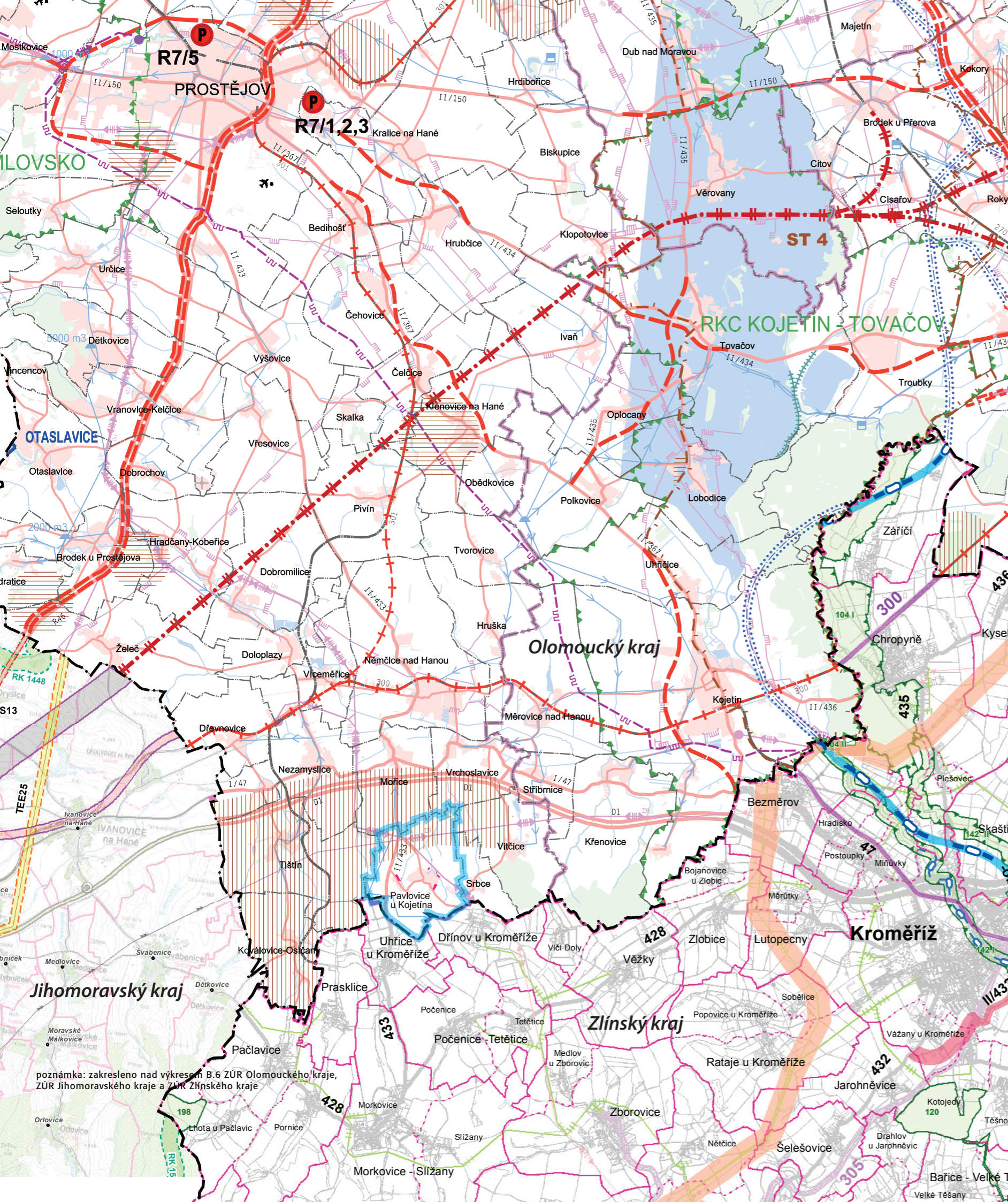


## projektant

Ing. arch. Tomáš Pejpek

Na zákopě 322/62  
779 00 Olomouc

ing. arch. Tomáš Pejpek  
autorizovaný architekt ČKA 02 718



poznámka: zakresleno nad výkresy B.6 ZÚR Olomouckého kraje, ZÚR Jihomoravského kraje a ZÚR Zlínského kraje