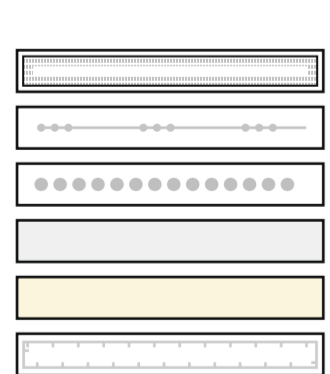
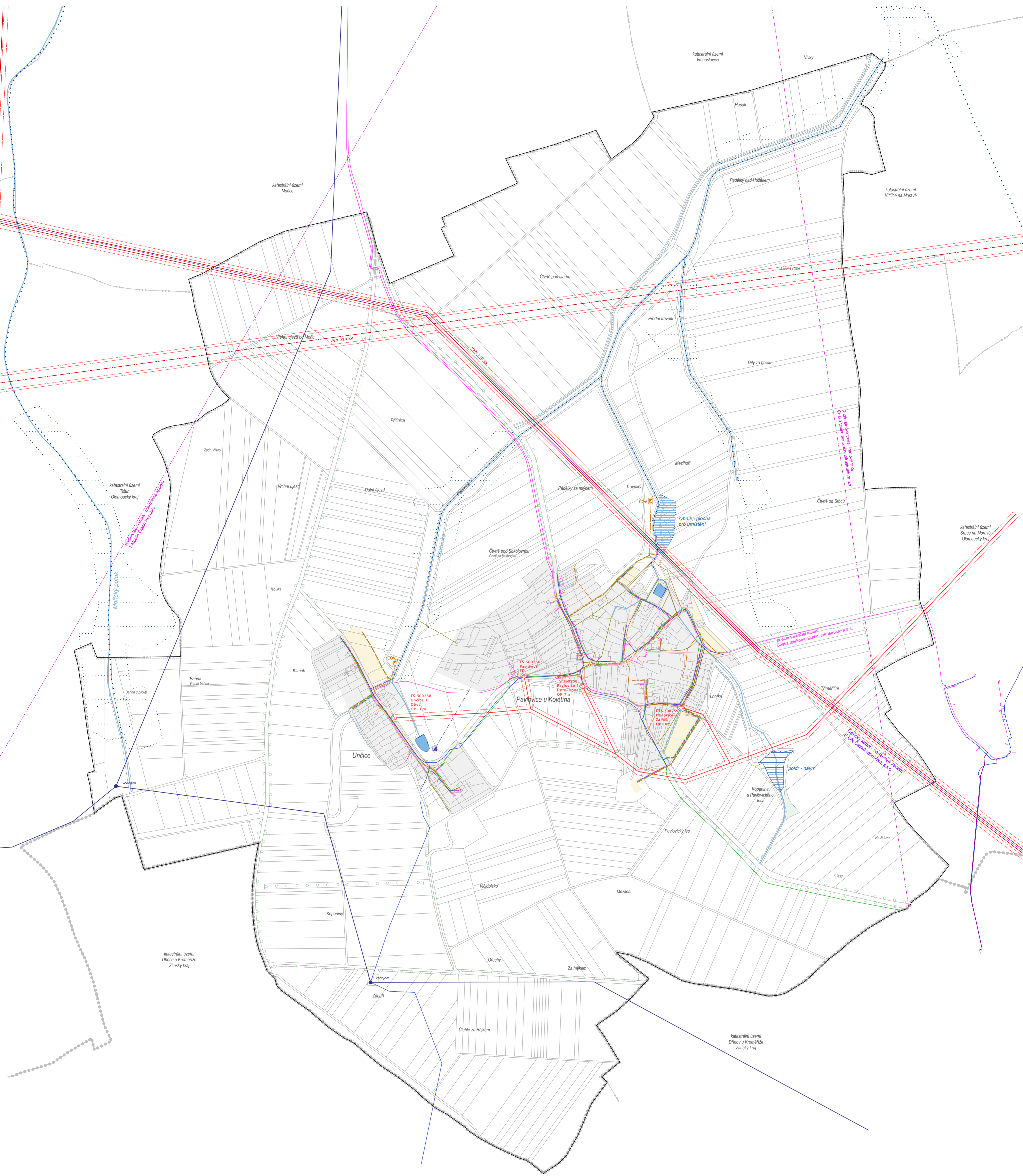
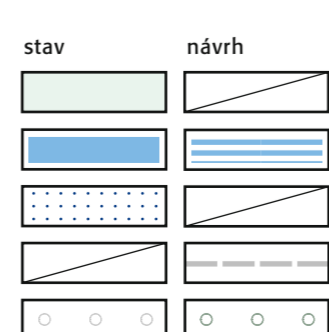
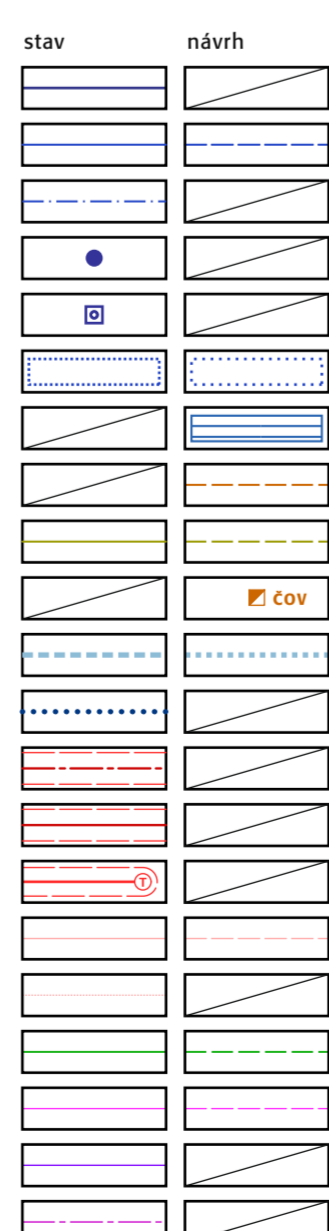


NÁVRH PRO VEŘEJNÉ PROJEDNÁNÍ KONCEPCE TECHNICKÉ INFRASTRUKTURY - ÚP PAVLOVICE U KOJETÍNA

M 1 : 5 000
DUBEN 2020



ZÁKLADNÍ ČLENĚNÍ ÚZEMÍ
 řešené území (obec Pavlovice u Kojetína, okres Prostějov, Olomoucký kraj)
 hranice katastrálních území
 hranice území kraje
 zastavěné území
 zastavitelné plochy
 plochy a koridory územních rezerv



KONCEPCE TECHNICKÉ INFRASTRUKTURY
 vodovod pro veřejnou potřebu - zásobovací řady
 vodovod pro veřejnou potřebu - distribuční řady
 vodovod pro zásobování zemědělské farmy
 technologický objekt zásobování vodou - vodojem
 technologický objekt zásobování vodou - ČS zemědělské farmy
 vodní nádrž umělá / plocha pro umístění umělé vodní nádrže
 poldr
 řad veřejné stokové sítě - jednotná a splašková kanalizace
 řad veřejné stokové sítě - dešťová kanalizace *
 čistirna odpadních vod
 odvodňovací příkop
 hlavní meliorační zařízení (HMZ)
 nadzemní vedení elektro VVN 220 kV (včetně OP)
 nadzemní vedení elektro VVN 110 kV (včetně OP)
 nadzemní vedení elektro VN 22 kV a trafostanice (včetně OP)
 vedení elektro NN
 veřejné osvětlení *
 STL plynovod
 telekomunikační kabel přístupové sítě
 optický kabel nadzemní
 radiový spoj - radioreléová trasa
 Pozn.: hydranty nejsou vyznačeny.
DOPLŇUJÍCÍ INFORMACE
 plochy PUPFL (pozemky určené k plnění funkcí lesa)
 vodní toky a plochy
 investice do půdy za účelem zlepšení půdní úrodnosti
 osa dopravního koridoru (úpravy tras silnic II. a III. třídy)
 liniové zeleň
 * orientační zakres

Záznam o účinnosti - Územní plán Pavlovice u Kojetína	
správní orgán vydávající územní plán	Zastupitelstvo obce Pavlovice u Kojetína <small>osazení správního orgánu</small>
datum nabytí účinnosti územního plánu	<small>datum nabytí účinnosti</small>
oprávněná úřední osoba pořizovatele	odd. územního plánování, úřadu územního plánování odboru územního plánování a památkové péče Magistrát města Prostějova <small>úřad územního plánování</small>
	Ing. Ivana Nováková <small>ředitelka odboru</small>
	vedoucí oddělení územního plánování <small>funkce</small>
	<small>razítka a podpis</small>
projektant	Ing. arch. Tomáš Pejpek Na zákopě 322/62 779 00 Olomouc
	<small>Ing. arch. Tomáš Pejpek autorizovaný architekt ČKA 02 718</small>